








projektowany chodnik	
projektowane zjazdy	
krawężnik wtopiony	
krawężnik wystający	
obrzeże	
opornik	
zieleń	

Poswiadczam zgodność mapy z mapą do celów projektowych

Plan sytuacyjny	Imię i nazwisko	Nr uprawnień	Podpis	Data	Skala: 1:500	Nr rysunku: 1.1
	PROJEKTANT: SYSTÉM	PROJEKTANT: SYSTÉM	PROJEKTANT: SYSTÉM	PROJEKTANT: SYSTÉM		
	PROJEKTANT: SYSTÉM	PROJEKTANT: SYSTÉM	PROJEKTANT: SYSTÉM	PROJEKTANT: SYSTÉM		
	PROJEKTANT: SYSTÉM	PROJEKTANT: SYSTÉM	PROJEKTANT: SYSTÉM	PROJEKTANT: SYSTÉM		

[illegible]